

Mesto Nová Dubnica

018 51 Nová Dubnica, ul. Trenčianska 45/41

Číslo spisu: VÚPaD/1551/2020/Gá
Č. j.: 10620/2020
Vybavuje: Galbavá/4433484 kl. 152

V Novej Dubnici dňa 8.9.2020

OZNÁMENIE

O ZAČATÍ ÚZEMNÉHO KONANIA A NARIADENIE ÚSTNEHO POJEDNÁVANIA

**Peter Ježík, Ludvíka Svobodu 542/1, 018 41 Nová Dubnica,
Jana Ježíková, Ludvíka Svobodu 542/1, 018 41 Nová Dubnica**

(ďalej len "navrhovateľ") podal dňa 26.8.2020 návrh na vydanie územného rozhodnutia o umiestnení stavby:

Samostatne stojací rodinný dom

na pozemku register "C" parc. č. 778/150, 778/78 v katastrálnom území Veľký Kolačín. Uvedeným dňom bolo začaté územné konanie.

Mesto Nová Dubnica, ako stavebný úrad príslušný podľa § 117 ods. 1 zákona č. 50/1976 Zb. o územnom plánovaní a stavebnom poriadku (stavebný zákon) v znení neskorších predpisov (ďalej len "stavebný zákon") vykonávajúci prenesený výkon štátnej správy podľa § 5 písm. a/ zákona č. 608/2003 Z.z. o štátnej správe pre územné plánovanie, stavebný poriadok a bývanie a o zmene a doplnení stavebného zákona /ďalej len "stavebný úrad"/ v súlade s ustanovením § 36 ods. 1 stavebného zákona oznamuje začatie územného konania dotknutým orgánom a organizáciám, ako aj známym účastníkom konania a súčasne nariaďuje za účelom prerokovania tohto návrhu ústne pojednávanie spojené s miestnym zisťovaním na deň

7. októbra 2020 (streda) o 10,00 hodine

so stretnutím pozvaných na mestskom úrade v Novej Dubnici ul. Trenčianska 75/41, č.dverí 123.

Účastníci územného konania môžu svoje námietky uplatniť najneskôr pri ústnom pojednávaní, inak sa na ne nebude prihliadať. V rovnakej lehote oznámia svoje stanoviská dotknuté orgány a organizácie. Účastníci konania môžu nahliadnuť do podkladov rozhodnutia (Mesto Nová Dubnica, úradné dni: Po: 7.30-15.30, St: 7.30-17.00, Št: 7.30-15.30, Pi: 7.30-14.00).

Poučenie:

Účastníci konania sa môžu pred vydaním rozhodnutia vyjadriť k jeho podkladom, prípadne navrhnúť ich doplnenie.

Ak si niektorý z účastníkov konania zvolí svojho zástupcu, tento zástupca musí predložiť písomnú plnú moc toho účastníka konania, ktorý sa dal zastupovať.

MESTO
Nová Dubnica
Ing. Peter Marušinec
primátor

Toto oznámenie rozhodnutia má povahu verejnej vyhlášky podľa § 36 ods.4 stavebného zákona a § 26 zákona č. 71/1967 Zb. o správnom konaní v znení neskorších predpisov a bude vyvesené po dobu 15 dní na úradnej tabuli mesta /obce/, internetovej stránke mesta www.novadubnica.eu. Posledný deň vyvesenia je dňom doručenia.

Účastníkom konania, ktorých pobyt nie je známy alebo ktorí nie sú známi stavebnému úradu sa oznamuje rozhodnutie touto verejnou vyhláškou podľa §18 ods.3 zákona č.71/1967 o správnom konaní, v znení neskorších predpisov.

Vyvesené dňa:

Zvesené dňa:

Pečiatka a podpis orgánu, ktorý potvrdzuje vyvesenie a zvesenie oznámenia.

Príloha : situácia umiestnenia stavby na podklade katastrálnej mapy

Doručí sa:

účastníci (doručenky)

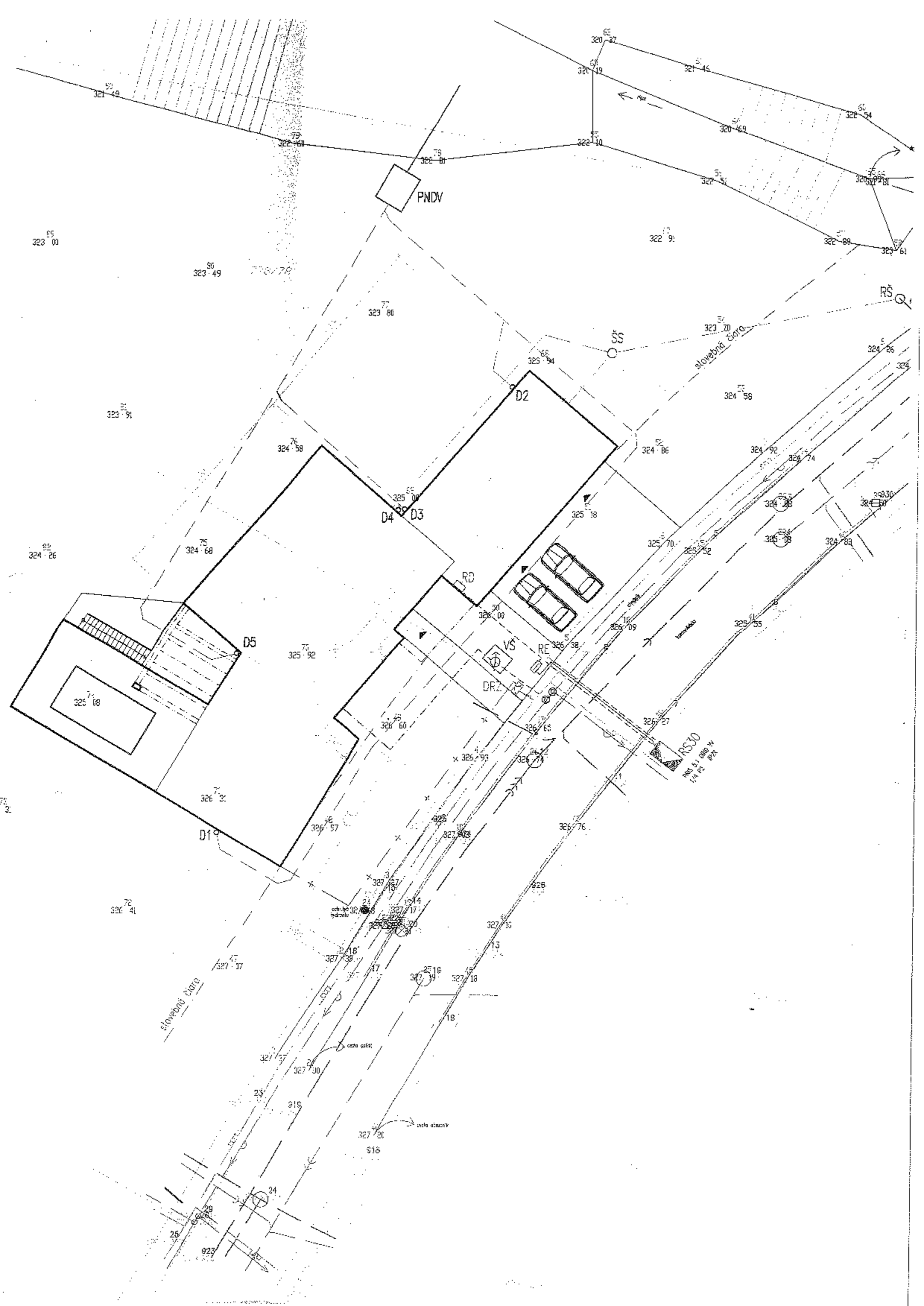
1. Peter Ježík, Ludvíka Svobodu 542/1, 018 41 Nová Dubnica
2. Jana Ježíková, Ludvíka Svobodu 542/1, 018 41 Nová Dubnica
3. Realitka 4U, s.r.o., Námestie SNP súp. č. 7, 911 01 Trenčín
4. Michal Vašek B.S.B.A, Šoltésovej 1724/5, 911 01 Trenčín
5. Ľudmila Vašková, Šoltésovej 1724/5, 911 01 Trenčín
6. Účastníci konania podľa zákona č.24/2006 Z. z o posudzovaní vplyvov na životné prostredie o zmene a doplnení niektorých zákonov (EIA) - doručenie verejnou vyhláškou

dotknuté orgány

7. Okresné riaditeľstvo HaZZb Trenčín, Jesenského súp. č. 36, 911 01 Trenčín
8. Okresný úrad Ilava, odbor starostlivosti o životné prostredie, Mierové námestie súp. č. 81/18, 019 01 Ilava
9. Okresný úrad Ilava, odbor starostlivosti o ŽP- EIA, Mierové námestie súp. č. 81/18, 019 01 Ilava
10. Krajský pamiatkový úrad, K dolnej stanici súp. č. 7282/20A, 911 01 Trenčín
11. Považská vodárenská spoločnosť a.s., ul. Nová súp. č. 133, 017 01 Považská Bystrica
12. SPP - distribúcia, a.s., Mlynské nivy 44b, 825 11 Bratislava
13. Stredoslovenská distribučná, a.s., Pri Rajčianke súp. č. 2927/8, 010 47 Žilina
14. Okresný úrad Trenčín, odbor pozemkový a lesný, Hviezdoslavova súp. č. 3, 911 01 Trenčín
15. Mesto Nová Dubnica, cestný správny orgán, Trenčianska súp. č. 45/41, 018 51 Nová Dubnica
16. Mesto Nová Dubnica, orgán ochrany vôd, Trenčianska súp. č. 45/41, 018 51 Nová Dubnica
17. Mesto Nová Dubnica, orgán ochrany prírody a krajiny, Trenčianska súp. č. 45/41, 018 51

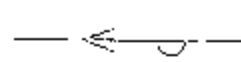


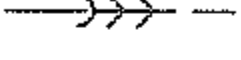








Co do spisu:

18. Mesto Nová Dubnica, oddelenie VÚP a dopravy, Trenčianska súp. č. 45/41, 018 51 Nová Dubnica

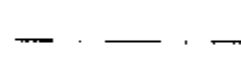






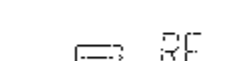


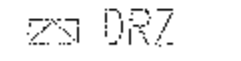



LEGENDA INŽINIERSKÝCH SIETÍ:

EXISTUJÚCE INŽINIERSKE SIETE:


	VEREJNÝ VODOVOD HDPE DN 110MM
	PRÍPOJKA PITNEJ VODY HDPE D 32x5,8 (DN 25)
	VEREJNÁ DAŽĎOVÁ KANALIZÁCIA
	VÝTLAK VEREJNEJ SPLAŠKOVEJ KANALIZÁCIE
	VEREJNÁ SPLAŠKOVÁ GRAVITAČNÁ KANALIZÁCIA PP DN 300
	PRÍPOJKA SPLAŠKOVEJ KANALIZÁCIE DN 150
	VEREJNÝ STL ROZVOD PLYNU PE PN 0,300 MPa
	STL PRÍPOJKA PLYNU D32 PE PN 0,300 MPa
	NN PRÍPOJKA EL. ENERGIE 2x AYKY-4x25 MM ²
	ROZVODNÁ A ISTIACA SKRIŇA
	ELEKTROCHRÁNIČKA
	ŠACHTY

NAVRHOVANÉ INŽINIERSKE SIETE:

	VNÚTROAREÁLOVÝ ROZVOD PITNEJ VODY HDPE D 32x2,9 MM
	VŠ PREFABRIKOVANÁ VODOMERNÁ ŠACHTA 1500x1200x1700 MM S VODOMÉROM DN 20MM A PRÍSLUŠNOU ZOSTAVOU
	VNÚTROAREÁLOVÁ SPLAŠKOVÁ KANALIZÁCIA PP DN 125 MM
	RŠ REVÍZNA ŠACHTA SPLAŠKOVEJ KANALIZÁCIE PP DN 600 MM
	DAŽĎOVÁ KANALIZÁCIA ZO STRECHY PP DN 125 MM, DN 150 MM
	D1-6 DAŽĎOVÝ ZVOD ZO STRECHY DN 100 S LAPAČOM SPLAVENÍN
	PNDV PODZEMNÁ NÁDRŽ DAŽĎOVEJ VODY AQUATEC TH 6,2
	PRÍVOD NN Z RE DO RD
	RE ELEKTROMEROVÁ SKRIŇA RE 1.0 2x VRÁTANE ZEMNÉHO DIEŤU
	RD DOMOVÝ ROZVÁDZAČ KOVOVÝ EATON BF-U-3/72-C
	NTL ROZVOD PLYNU PN 2,0 kPa
	DRZ REGULÁTOR TLAKU PLYNU, PLYNOMERNÁ ZOSTAVA, UZÁVERY

POZNÁMKA:

- VŠETKY UDANÉ ROZMERY STAVBY SÚ VRÁTANE ZATEPLENIA.
- PRED ZAČIATKOM VÝKOPOVÝCH PRÁČ VYTRASOVAŤ VŠETKY INŽINIERSKE SIETE ICH SPRÁVCAMI.
- PRIVEDENIE ROZVODOV PRÍPOJKO INŽINIERSKÝCH SIETÍ AŽ NA POZEMOK BOLO SÚČASŤOU PRI BUDOVANÍ INFRAŠTRUKTÚRY CELEJ LOKALITY MEDOVÉ LÚKY.



SO SITUÁCIOU SÚ OBOZNÁMENÍ:
ZA MŮ:

STAVEBNÍK:

VLASTNÍCI SUSEDNÝCH NEHNUTELNOSTÍ: